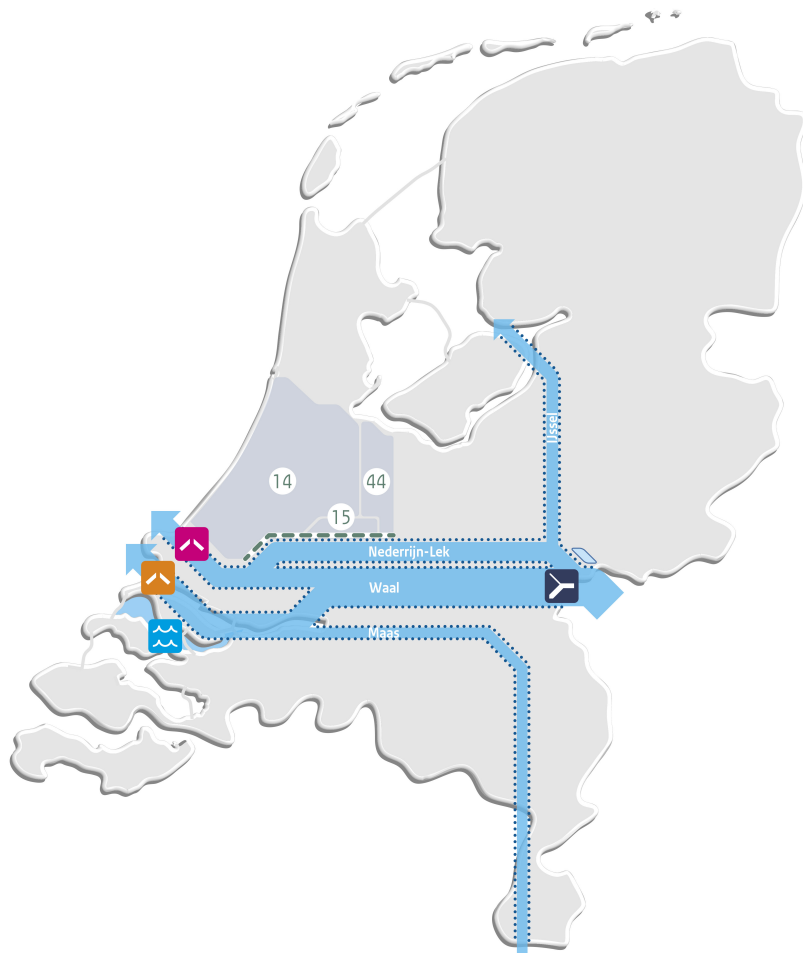





Figuur 8 Conceptdeltabeslissing Rijn-Maasdelta



Knoppen hoofdwatersysteem

-  **Bescherming zeezijde**
 vervangen Maeslantkering door nieuwe afsluitbaar-open stormvloedkering na 2070
-  **Afvoerverdeling**
 • continueren afvoerverdeling hoogwater
 Waal, Nederrijn-Lek, IJssel
 • nader onderzoek Nederrijn-Lek (extra) ontzien bij middenafvoeren, inclusief systeemwerking dijkkring 14, 15 en 44
-  **Bescherming rond Haringvliet-Hollandsch Diep**
 berging Grevelingen afhankelijk van keus rijksstructuurvisie Grevelingen/Volkerak-Zoommeer
-  **Beheer Haringvlietsluizen**
 Haringvliet niet als stormvloedkering, wel nader onderzoek naar effecten van de kier

Nader uit te werken lokale en regionale maatregelen
 (uitwerking in deelprogramma Rivieren, Rijnmond Drechtsteden en Zuidwestelijke Delta)

-  **Lokale maatregelen**
 • dijkversterking
 • rivierverruiming
 • meerlaagsveiligheid
-  **Bovenstrooms bergen**
 retentie Rijnstrangen