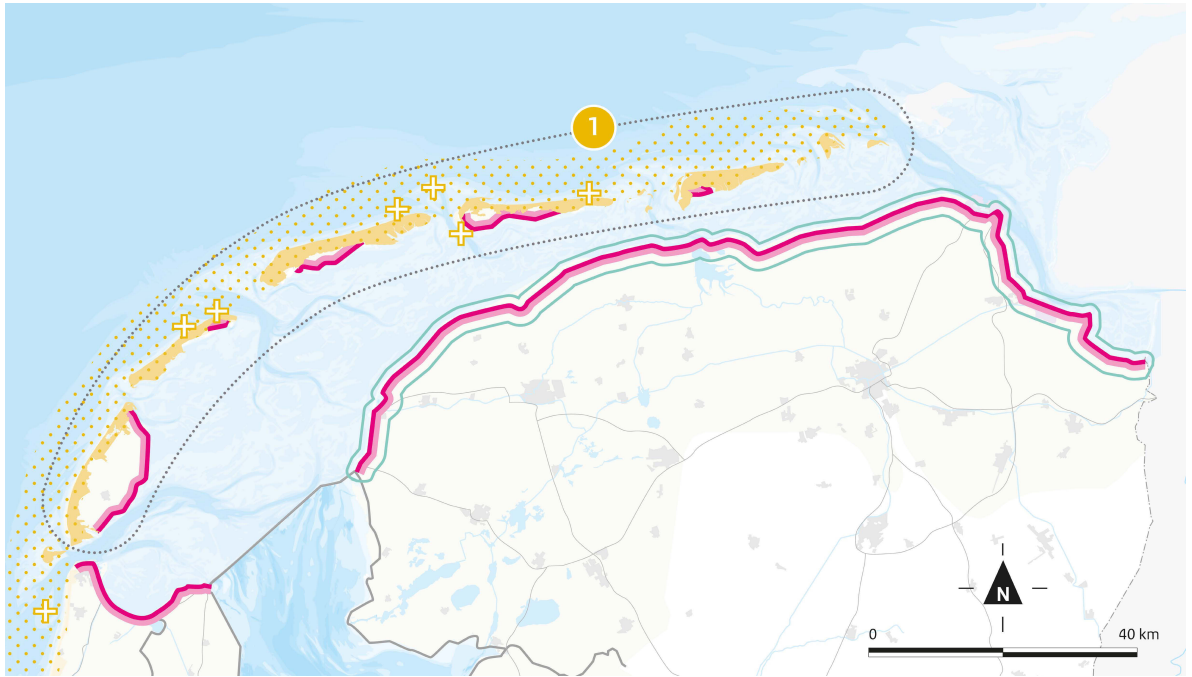



**Kaart 10** Waddengebied, voorkeursstrategie Waterveiligheid




**Waterveiligheid**


**Intergetijdengebied: meegroeien met de zeespiegelstijging**


in stand houden kustfundament, lokaal suppleren

 tot 2020 voortzetting van het programma voor zandsuppleties, na 2020 geleidelijk aanpassen zandsuppleties om buitendelta's en kwelders te behouden en verplaatsing getijdengeulen te sturen

 mogelijke pilot zandsuppletie


**Primaire waterkeringen: innovatief en integraal**


 innovatieve dijkversterking zoals brede groene dijken, multifunctionele dijken en overslagbestendige dijken


 integrale veiligheidsstrategie per Waddeneiland

 projectoverstijgende verkenning


**Ondergrond**

 zoetwater

 zout water / brak water


 overstroombaar gebied

 stedelijk gebied

 havengebied

 primaire kering buiten plangebied

 rijksweg

 grens