



Deltaprogramma Rijn

# Informatiebijeenkomst Rijnstrangen

Bert Voortman, 12 december 2018



PREMIUM De Gelderlander 7 september 2018  
Hoog water in de Rijn tussen Millingen en Lobith. © ANP

## Lobith en Spijk worden eilandjes bij hoog water

LOBITH/ SPIJK - Waterschap, provincie en Rijkswaterstaat hebben grote plannen met het gebied rond Lobith. Doel: de gevolgen van hoog water beperken.

De overheden overwegen om bij [extreem hoog water](#) het gebied rond Lobith en Spijk, de Rijnstrangen, onder water te zetten. De dorpen komen hierdoor op eilanden te liggen. Tussen Tolkamer en Spijk komt in het plan dan een enorme, beweegbare waterkering met een breedte van honderden meters. Die kan opengezet worden om het water het gebied in te laten lopen. Om te voorkomen dat het water aan de andere kant terugloopt naar Duitsland is daar mogelijk een dijk van 9 kilometer langs de grens nodig. „Een enorm project”, zegt heemraad Frank Wissink van Waterschap Rijn & IJssel.



Nieuws v Sport v TV v Radio v Gemist v De Belofte BuitenGewoon GLD Helpt Publiekspanel

VRIJDAG 7 SEPTEMBER 2018, 12:14

DEEL DIT ARTIKEL:



## Rijnstrangen in beeld voor opvang hoogwater

AERDT - Het gebied Rijnstrangen bij Babberich en Lobith is weer in beeld voor de tijdelijke opvang van water bij hoge waterstanden in de Rijn. Het gebied wordt genoemd in een overheidsplan dat de veilige afvoer van rivierwater ook na 2050 mogelijk moet maken.





PREMIUM De Gelderlander 7 september 2018  
Hoog water in de Rijn tussen Millingen en Lobith. © ANP



Retentiegebied Rijnstrangen is één van de opties die wordt meegenomen in de voorbereiding van plannen voor de toekomst van het rivierengebied.

s bij hoog

grote plannen met het

in Lobith en Spijk, de velden te liggen. Tussen de velden terkering met een breedte van het gebied in te laten lopen. In Duitsland is daar mogelijk een zeggings heemraad Frank

liekspanel

L DIT ARTIKEL:



## Rijnstrangen in beeld voor opvang hoogwater

AERDT - Het gebied Rijnstrangen bij Babberich en Lobith is weer in beeld voor de tijdelijke opvang van water bij hoge waterstanden in de Rijn. Het gebied wordt genoemd in een overheidsplan dat de veilige afvoer van rivierwater ook na 2050 mogelijk moet maken.

# Inhoud van de presentatie

- Aanleiding: klimaatverandering en hoogwaterveiligheid
- Retentiegebied Rijnstrangen: hoe is deze maatregel nu in beeld
- Afwegen van opties
- Vervolgproces

# Aanleiding: klimaatverandering en hoogwaterveiligheid

We moeten ons beter beschermen, aan zee en langs de rivieren

Dat doen we in het Deltaprogramma

- Gezamenlijke overheden
- Sinds 2010

Strategie voor de rivieren

- Krachtig samenspel van rivierverruiming en dijkversterking

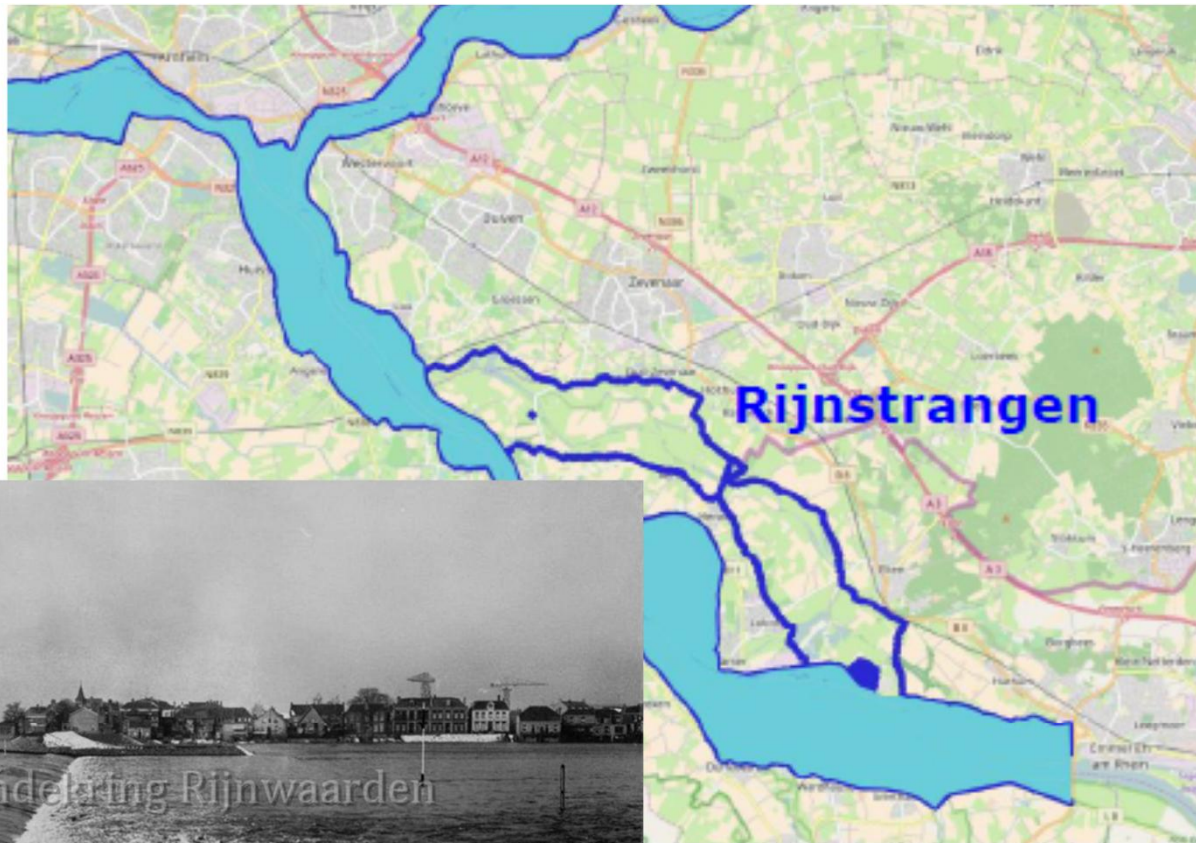


# Retentiegebied Rijnstrangen: waarom is deze maatregel in beeld





# Retentiegebied Rijnstrangen: waarom is deze maatregel in beeld



# Retentiegebied Rijnstrangen: waarom is deze maatregel in beeld



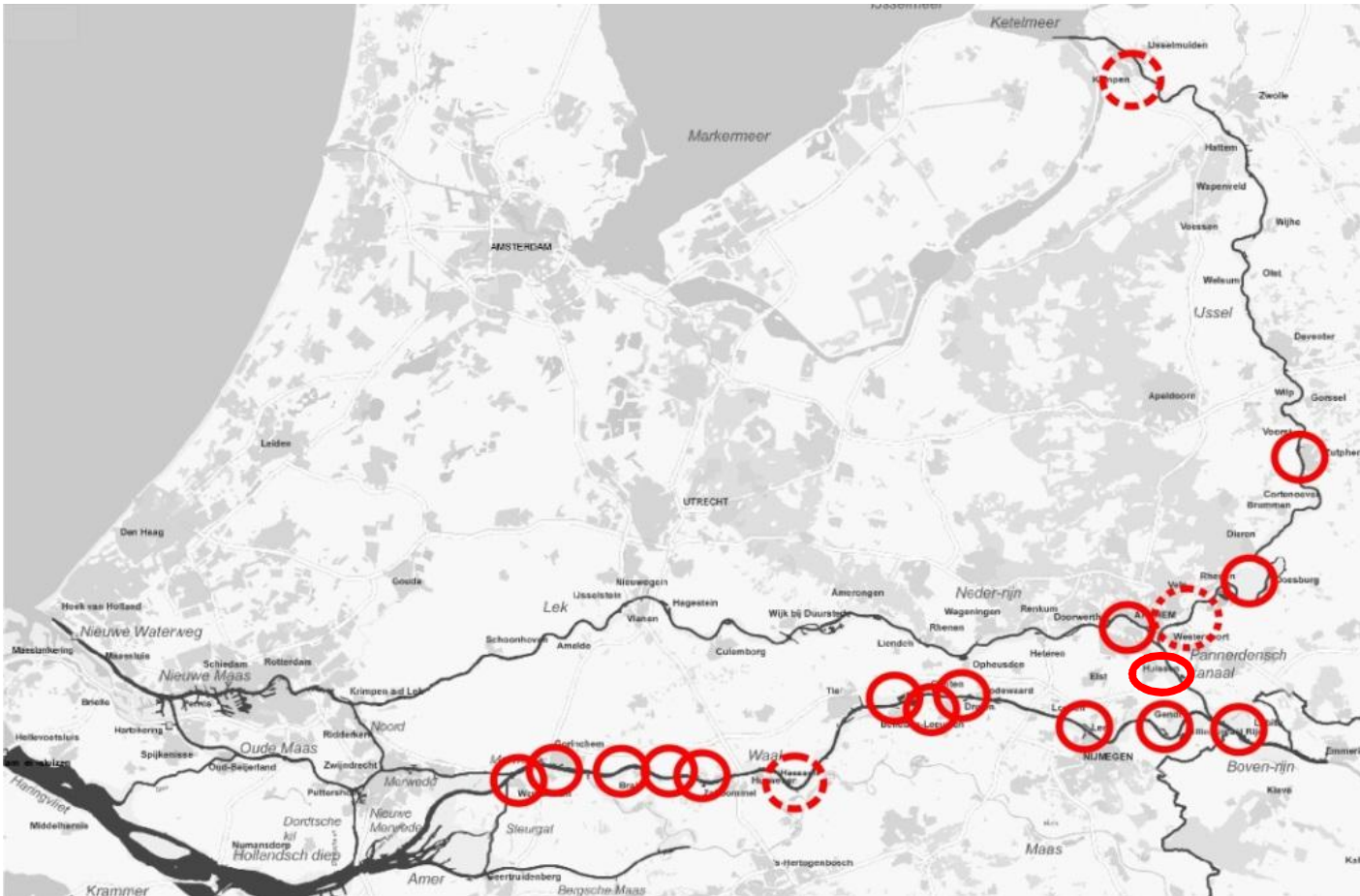


# Retentiegebied Rijnstrangen: wat betekent retentie?

- Retentie = “parkeren van hoge afvoeren”
- Gebied stroomt gecontroleerd vol bij extreem hoge afvoeren
- Gebied stroomt leeg na afloop van de afvoergolf
- Waterstands-verlagend effect langs alle Rijntakken benedenstrooms



# Retentiegebied Rijnstrangen: één van de opties voor maatregelen langs de Rijntakken



# Retentiegebied Rijnstrangen: status

- Gebied is “gereserveerd voor de lange termijn”
- Eén van de opties in de voorbereiding van plannen voor de toekomst van de Rijntakken
- Voor de uitvoeringsperiode 2029 - 2050
- Nog in onderzoek

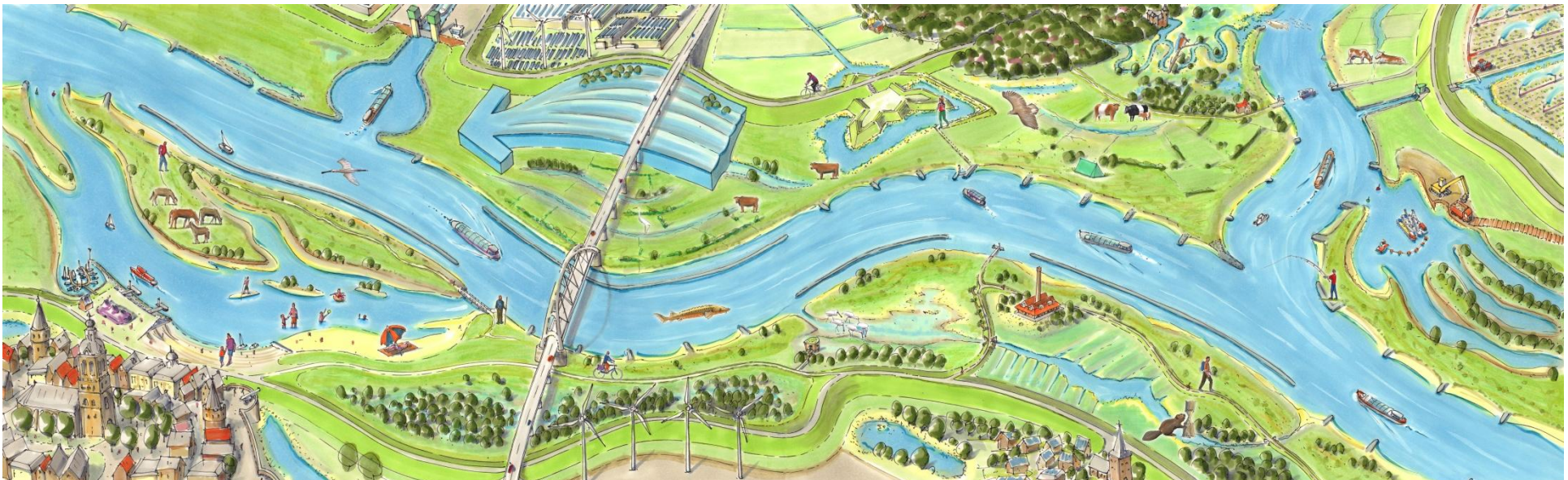




# Afwegen van opties

Bijdragen aan  
duurzaam veilig,  
functioneel en  
aantrekkelijk  
rivierengebied

- Hoogwaterveiligheid
- Landbouw / Recreatie
- Laagwater / Scheepvaart
- Natuur / Waterkwaliteit
- Ruimtelijke kwaliteit



# Vervolgproces

2019: inhoudelijke keuzes  
varianten maatregelen-  
pakketten uitwerken  
vaststellen proces  
van besluitvorming

daarna: toewerken naar een  
voorkeur  
juridische verankering

daarna: uitwerking van  
maatregelen  
juridische verankering

# Vervolgproces

2019: inhoudelijke keuzes  
varianten maatregelen-  
pakketten uitwerken  
vaststellen proces  
van besluitvorming

daarna: toewerken naar een  
voorkeur  
juridische verankering

daarna: uitwerking van  
maatregelen  
juridische verankering

Bestuurlijk Platform  
Deltaprogramma Rijn

- Provincies
- Waterschappen
- Gemeenten
- Ministerie I&W
- Rijkswaterstaat



Retentiegebied Rijnstrangen is **één van de opties** die wordt meegenomen in de **voorbereiding van plannen** voor de toekomst van het rivierengebied.



# Gesprekstabfels

1. Inzet en werking van retentiegebied  
Rijnstrangen
2. Inzet en werking van retentiegebied  
Rijnstrangen
3. Besluitvorming en organisatie
4. Aandachtspunten meegeven