

HET KOMPAS INTEGRAAL RIVIERMANAGEMENT



CENTRAAL STAAT



DELTA



RIVIER



OMGEVING

FUNCTIES

OPGAVEN & KANSEN



KNELPUNTEN

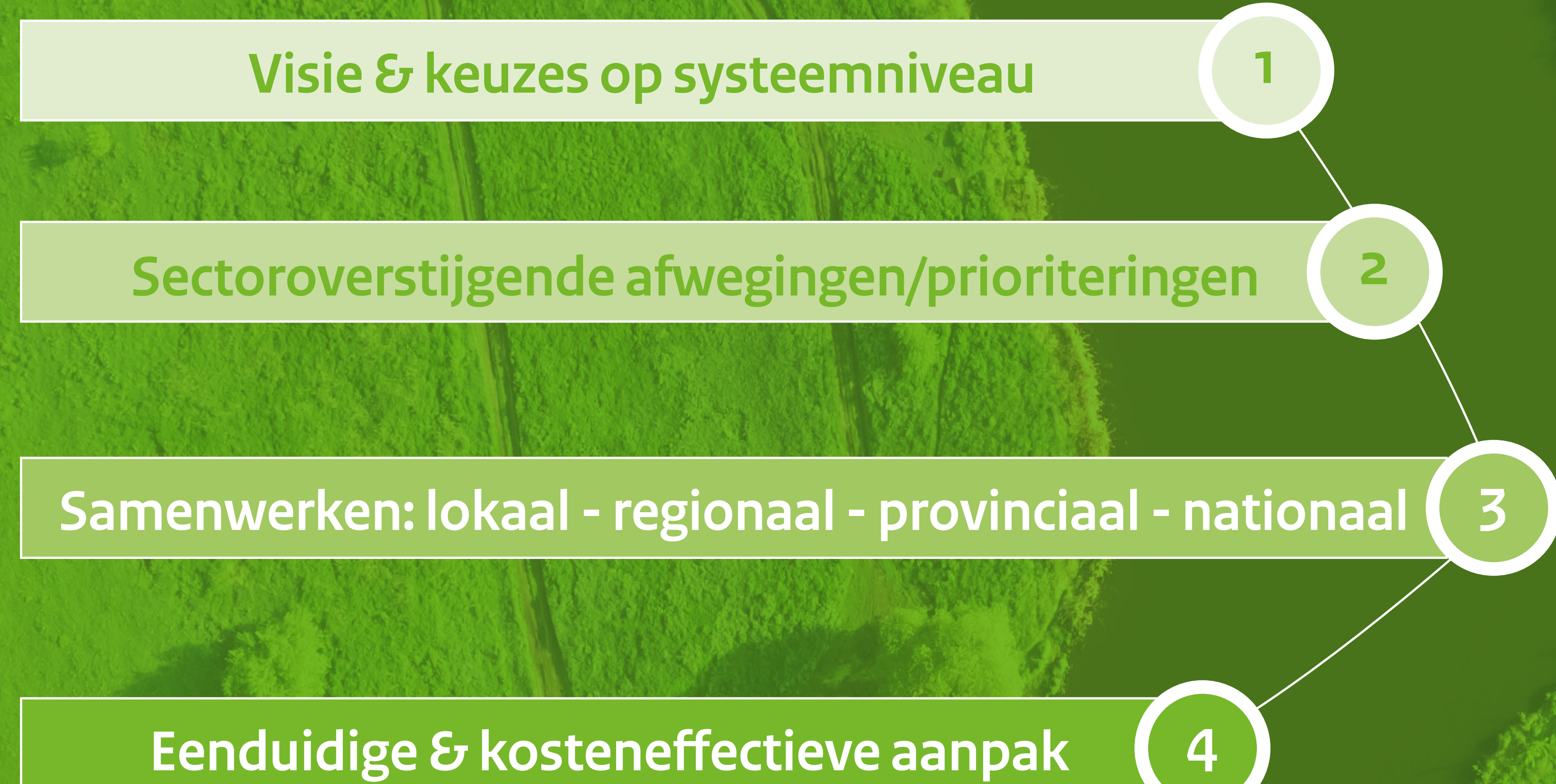
RIVIEREN UIT BALANS

RUIMTE IS SCHAARS

KLIMAATVERANDERING



WAT IS ER NODIG



DIT MOET UITMONDEN IN EEN
RIVIERENGEBIED

RIVIER



OMGEVING

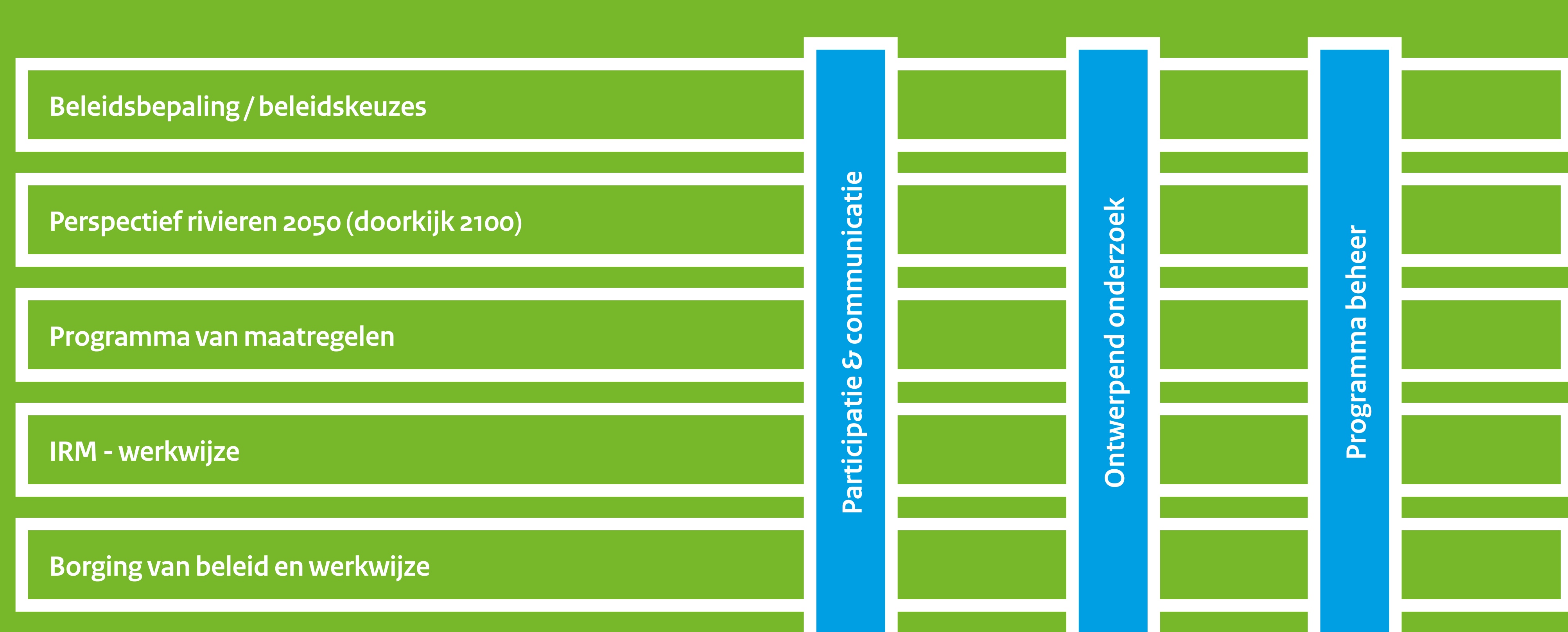


INTEGRAAL RIVIERMANAGEMENT

RIJK & REGIO



PROGRAMMA ONTWIKKELING INTEGRAAL RIVIERMANAGEMENT



HET KOMPAS INTEGRAAL RIVIERMANAGEMENT



CENTRAAL STAAT



DELTA



RIVIER



OMGEVING

FUNCTIES

OPGAVEN & KANSEN

NATUUR

BEVAAR-
BAARHEID

WATER-
KWALITEIT

WATER-
AFVOER

RUIMTELIJK/
ECONOMISCHE
KWALITEIT

WATER
VEILIGHEID

SCHEEPVAART

ZOETWATER-
VOORZIENING

LANDBOUW

RECREATIE

...

NATUUR-
WAARDEN

...

KNELPUNTEN

RIVIEREN UIT BALANS

RUIMTE IS SCHAARS

KLIMAATVERANDERING



WAT IS ER NODIG

Visie & keuzes op systeemniveau

1

Sectoroverstijgende afwegingen/prioriteringen

2

Samenwerken: lokaal - regionaal - provinciaal - nationaal

3

Eenduidige & kosteneffectieve aanpak

4



DIT MOET UITMONDEN IN EEN RIVIERENGEBIED

RIVIER

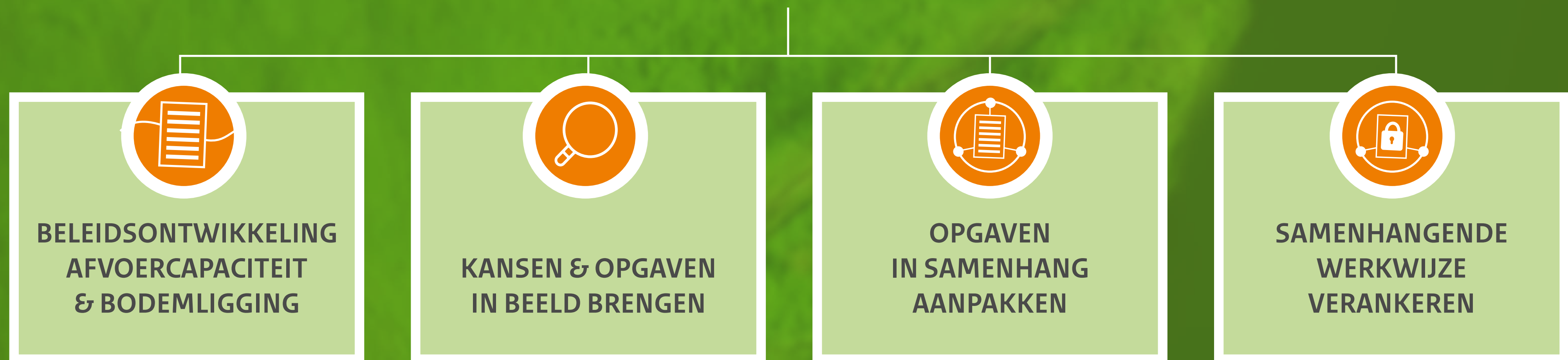


OMGEVING



INTEGRAAL RIVIERMANAGEMENT

RIJK & REGIO



PROGRAMMA ONTWIKKELING INTEGRAAL RIVIERMANAGEMENT

